

INVESTICE DO ROZVOJE VZDĚLÁVÁNÍ



ŠKOLA TYPU RODINNÉHO VZDĚLÁVÁNÍ

Základní škola a Mateřská škola Tochovice

Tochovice 76

262 81 Tochovice

IČO: 71 00 72 02

E-mail: zstochovice@atlas.cz, zsmstochovice@seznam.cz

Tel.: 318 682 754

www.zstochovice.cz

Jméno autora: Renata Duchoňová

Datum ověření: 9. 10. 2012

Ročník: 5.

Vzdělávací oblast: Člověk a jeho svět

Předmět: Vlastivěda

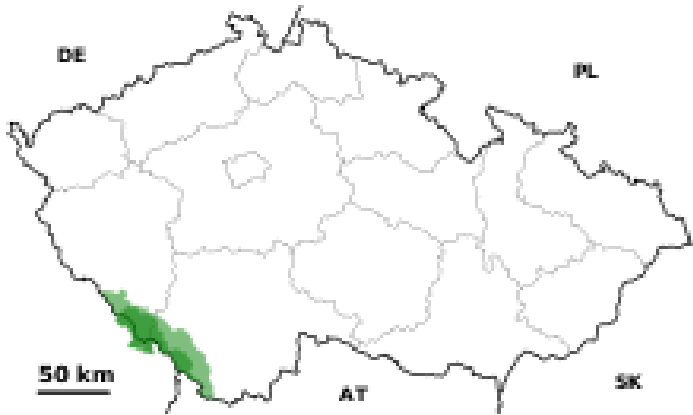
Tematický okruh: Jižní Čechy

Druh učebního materiálu: Digitalizovaný učební materiál

Klíčová slova: Jihočeský kraj, města, povrch, vodstvo, hospodářství

Anotace: Tuto prezentaci je možné použít k samostatné práci žáků s úvodní instrukcemi učitele. Zadání jednotlivých úkolů je uvedeno v jejich záhlaví. Žáci odpovídají na zadané otázky, doplňují křížovku a květiny. Úkoly slouží k procvičování vlastivědných vědomostí žáků týkajících se Jihočeského kraje..

Jihočeský kraj- povrch



Pohoří Šumava



Jihočeský kraj – vodstvo

Šumavská jezera, pramení zde nejdelší česká řeka:

Vltava

- Přehrady: Orlík*



Lipno



Jihočeský kraj – města:

České Budějovice



Písek



Tábor,



Třeboň



Jindřichův Hradec



Český Krumlov

Jihočeský kraj – cestovní ruch

- Zámek Hluboká,*



- lázně Třeboň navštěvuje mnoho hostů.*

Jihočeský kraj - podnebí a hospodářství

- Podnebí- chladnější a vlhké
- Hospodářství-,
Elektrárna Temelín



sklářny



textilní průmysl Písek

těžba dřeva

Jihočeský kraj – test

1. Povrch :

2. Vodstvo:

3. Přehrady:

4. Podnebí:

5. Města:

.....

.

6. Hospodářství:.....

.....

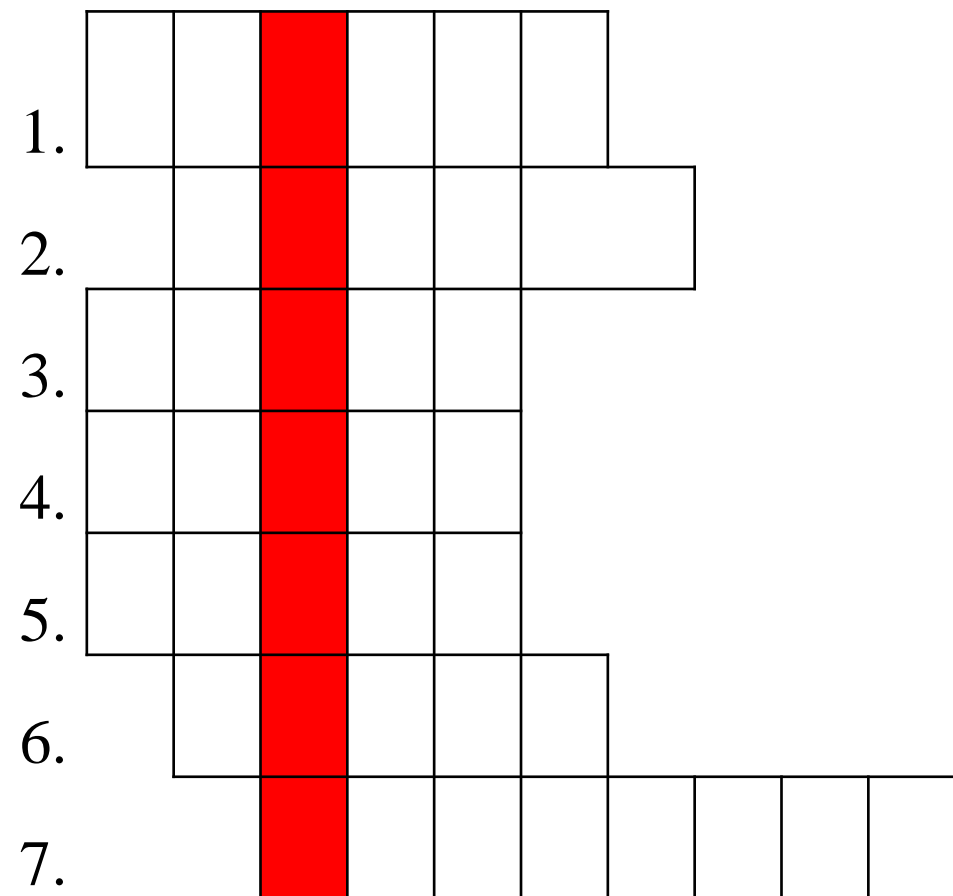
7. Cestovní ruch:

Jihočeský kraj – test - řešení

- 1. Povrch :** Pohoří Šumava
- 2. Vodstvo:** šumavská jezera, pramení zde řeka Vltava
- 3. Přehrady:** Orlík, Lipno.
- 4. Podnebí:** chladnější a vlhké
- 5. Města:** České Budějovice, Písek, Tábor, Třeboň, Jindřichův Hradec, Český Krumlov.
- 6. Hospodářství:** Elektrárna Temelín, sklárny, textilní průmysl, těžba dřeva,
- 7. Cestovní ruch –** Zámek Hluboká, lázně

Jihočeský kraj – křížovka

Elektrárna v Jižních Čechách



- V jižních Čechách pramení řeka
- Průmysl v Písku
- Hluboká je
- V lesích se těží
- Přehrada
- Jihočeské město
- Vltava je naše..... řeka.

Jihočeský kraj – křížovka

Elektrárna v Jižních Čechách

řešení




1.	V	L	T	A	V	A				
2.		T	E	X	T	I	L			
3.	Z	Á	M	E	K					
4.	D	Ř	E	V	O					
5.	O	R	L	Í	K					
6.		P	Í	S	E	K				
7.			N	E	J	D	E	L	Š	Í

- V jižních Čechách pramení řeka
- Průmysl v Písku
- Hluboká je
- V lesích se těží
- Přehrada
- Jihočeské město
- Vltava je naše..... řeka.

Doplň



Doplň - řešení



Čerpáno:

- [http://cs.wikipedia.org/wiki/Soubor:%C5%A0umava National Park and Landscape protected Area %28CZE%29 -_location_map.svg](http://cs.wikipedia.org/wiki/Soubor:%C5%A0umava_National_Park_and_Landscape_protected_Area_%28CZE%29_-_location_map.svg)
- <http://upload.wikimedia.org/wikipedia/commons/9/9e/Sumava-kalamita.jpg>
- <http://upload.wikimedia.org/wikipedia/commons/7/7a/Kvetena.jpg>
- [http://cs.wikipedia.org/wiki/Soubor:Borov%C3%A1 Lada, Chalupsk%C3%A1 sla%C5%A5, jez%C3%ADrko.JPG](http://cs.wikipedia.org/wiki/Soubor:Borov%C3%A1_Lada,_Chalupsk%C3%A1_sla%C5%A5,_jez%C3%ADrko.JPG)
- <http://upload.wikimedia.org/wikipedia/commons/1/19/Ski-%C5%A0umava.JPG>
- [http://cs.wikipedia.org/wiki/Soubor:%C4%8Cern%C3%A9 jezero, %C5%A0umava %28CZE%29.jpg](http://cs.wikipedia.org/wiki/Soubor:%C4%8Cern%C3%A9_jezero,_%C5%A0umava_%28CZE%29.jpg)
- [http://upload.wikimedia.org/wikipedia/commons/b/be/Lipensk%C3%A1 p%C5%99ehrada.JPG](http://upload.wikimedia.org/wikipedia/commons/b/be/Lipensk%C3%A1_p%C5%99ehrada.JPG)
- <http://upload.wikimedia.org/wikipedia/commons/c/cc/%C5%A0umava.jpg>
- [http://cs.wikipedia.org/wiki/Soubor:View to P%C3%ADsek from Otava River %281%29.JPG](http://cs.wikipedia.org/wiki/Soubor:View_to_P%C3%ADsek_from_Otava_River_%281%29.JPG)
- <http://upload.wikimedia.org/wikipedia/commons/5/59/Trebon1024b.jpg>
- [http://cs.wikipedia.org/wiki/Soubor:Tabor,Czech Republic.jpg](http://cs.wikipedia.org/wiki/Soubor:Tabor,Czech_Republic.jpg)
- [http://upload.wikimedia.org/wikipedia/commons/1/1b/%C4%8Cesk%C3%A9 Bud%C4%9Bjovice -_centrum_letecky.jpg](http://upload.wikimedia.org/wikipedia/commons/1/1b/%C4%8Cesk%C3%A9_Bud%C4%9Bjovice_-_centrum_letecky.jpg)
- [http://upload.wikimedia.org/wikipedia/commons/2/23/Cesky Krumlov_027.JPG](http://upload.wikimedia.org/wikipedia/commons/2/23/Cesky_Krumlov_027.JPG)
- [http://upload.wikimedia.org/wikipedia/commons/6/6c/Jindrichuv Hradec-square2.jpg](http://upload.wikimedia.org/wikipedia/commons/6/6c/Jindrichuv_Hradec-square2.jpg)
- [http://upload.wikimedia.org/wikipedia/commons/2/2a/Hluboka castle.jpg](http://upload.wikimedia.org/wikipedia/commons/2/2a/Hluboka_castle.jpg)
- [http://upload.wikimedia.org/wikipedia/commons/0/05/Lazne Trebon - raselinova koupel - Zlata hvezda.jpg](http://upload.wikimedia.org/wikipedia/commons/0/05/Lazne_Trebon_-_raselinova_koupel_-_Zlata_hvezda.jpg)
- <http://cs.wikipedia.org/wiki/Soubor:Hluboka03.jpg>
- [http://upload.wikimedia.org/wikipedia/commons/8/89/T%C5%99 z%C3%A1mek_1.jpg](http://upload.wikimedia.org/wikipedia/commons/8/89/T%C5%99_z%C3%A1mek_1.jpg)
- [http://upload.wikimedia.org/wikipedia/commons/8/8f/JETE-chladici veze.jpg](http://upload.wikimedia.org/wikipedia/commons/8/8f/JETE-chladici_veze.jpg)
- <http://upload.wikimedia.org/wikipedia/commons/5/54/Jitex.jpg>
- [http://upload.wikimedia.org/wikipedia/commons/d/db/Zrywka drewna_776.jpg](http://upload.wikimedia.org/wikipedia/commons/d/db/Zrywka_drewna_776.jpg)